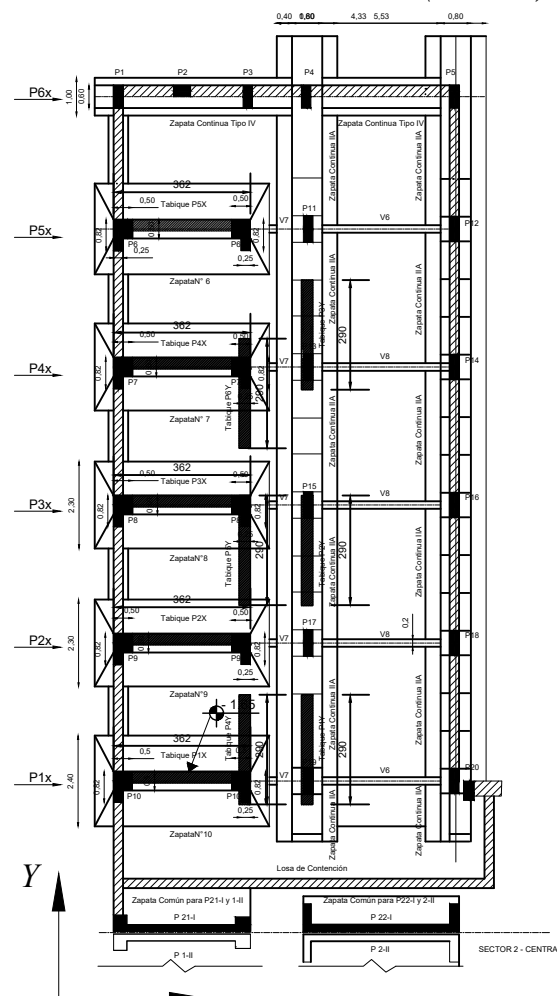
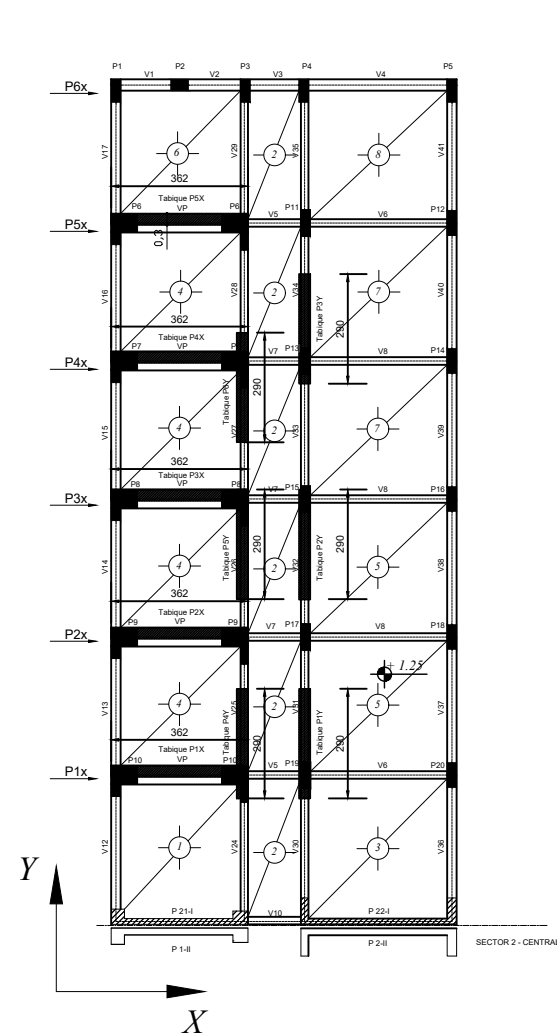


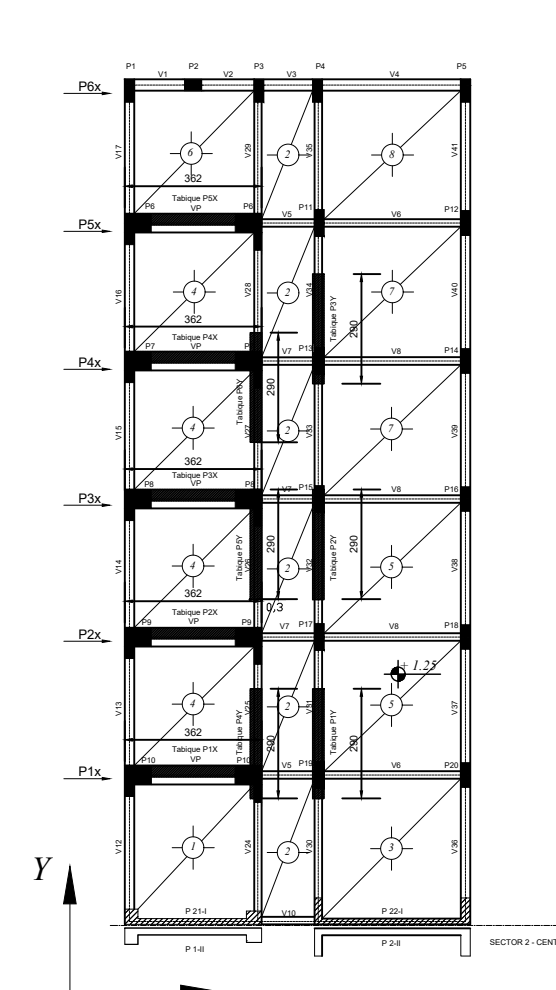
Estructura Fundación (- 1.65)



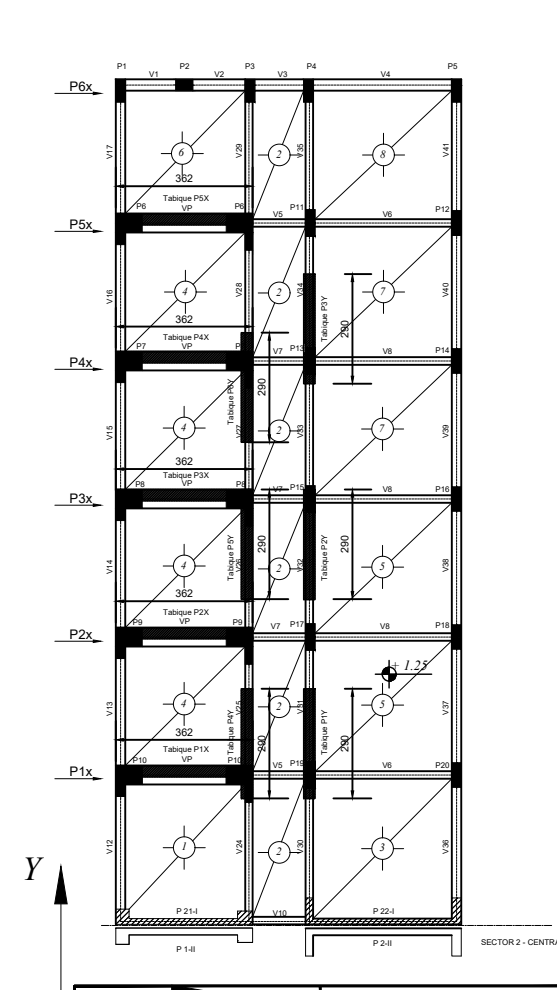
Estructura Sobre Nivel +1.25



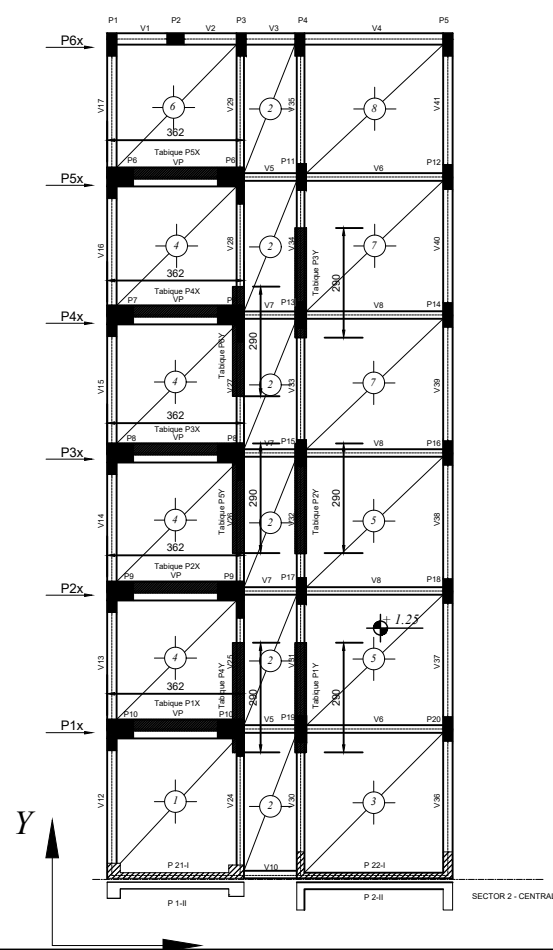
Estructura Sobre Nivel +4.35



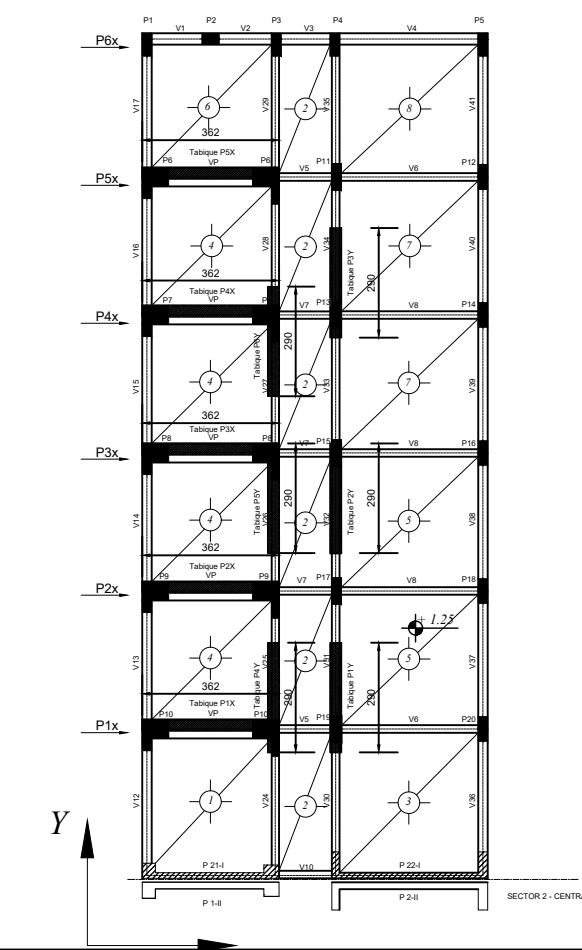
Estructura Sobre Nivel +7.45



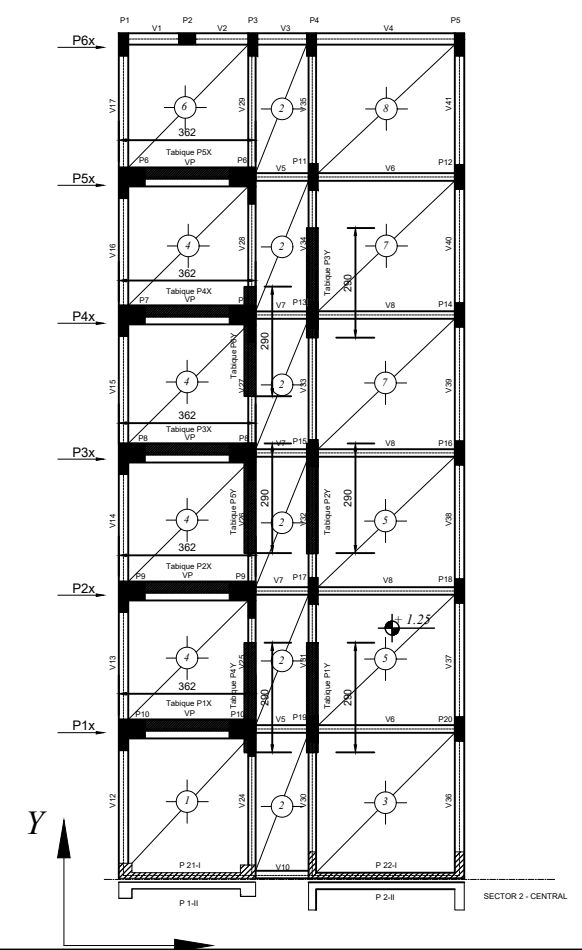
Estructura Sobre Nivel +10.55



Estructura Sobre Nivel +13.65

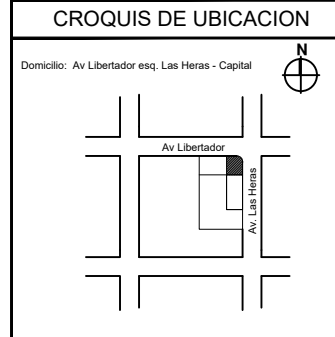


Estructura Sobre Nivel +16.75



Exp.Nº 176502-D-83    Carpeta Nº    Plano Nº P1- E -1

DESTINO DE LA OBRA: LEGISLATURA PROVINCIAL  
 CONSOLIDACIÓN - PARTE 1 (CUERPO SUR)  
 PROPIETARIO: GOBIERNO DE SAN JUAN  
 PLANO: PARTE 1 (CUERPO SUR) - ESTRUCTURAS: PLANTAS  
 BALANCE DE SUPERFICIES  
 Escala: 1:200  
 Cat. s/ código: 1° y 4°  
 San Juan, julio de 2012



N.C. Nº 01-43-290640	
INDICADORES URBANOS	
ZONA	
Factores de ocupacion	
SEGUN ZONA	DE PROYECTO
FOS:	FOS:
FOT:	FOT:
FE:	FE:
RETIROS	
MIN PERMITIDOS	DE PROYECTO
FRENTE:	FRENTE:
FONDO:	FONDO:
LATERAL:	LATERAL:
Uso del suelo:	
Observaciones:	

PROPIETARIO: GOBIERNO DE SAN JUAN  
 DOMICILIO:  
 PROFESIONAL ACTUANTE: MAG. ING. RAÚL E. MORENO  
 EMPRESA CONSTRUCTORA CUYANA, S.R.L. - REPRESENTANTE TECNICO  
 MAT.: 2410    CAT.: 1°



